

UCHWAŁA NR
RADY GMINY GASZOWICE

z dnia 2012 r.

w sprawie zaliczenia dróg do kategorii dróg gminnych.

Na podstawie art. 18 ust. 2 pkt 15 ustawy z dnia 8 marca 1990r. o samorządzie gminnym (tj. Dz. U. z 2001r. Nr 142, poz. 1591 z późn. zm.) oraz art. 7 ust. 1 i ust. 2 ustawy z dnia 21 marca 1985r. o drogach publicznych (tj. Dz. U. Z 2007 Nr 19, poz. 115 z późn. zm.), po konsultacjach przeprowadzonych zgodnie z uchwałą Nr L/244/10 Rady Gminy Gaszowice z dnia 20 maja 2010r. w sprawie: określenia szczegółowego sposobu konsultacji z radami działalności pożytku publicznego lub organizacjami pozarządowymi i podmiotami wymienionymi w art. 3 ust.3 projektów aktów prawa miejscowego w dziedzinach dotyczących działalności statutowej tych organizacji i po zasięgnięciu opinii Zarządu Powiatu Rybnickiego

NA WNIOSEK WÓJTA GMINY
RADA GMINY GASZOWICE
UCHWAŁA, CO NASTĘPUJE:

§ 1. Następujące drogi położone na terenie Gminy Gaszowice zalicza się do kategorii dróg gminnych:

1. ul. Nowa w sołectwie Szczerbice – długość 0,225 km
2. ul. Cmentarna w sołectwie Szczerbice – długość 0,676 km
3. ul. Ks. Alberta Büchlera w sołectwie Szczerbice – długość 0,358 km
4. ul. Rybnicka (boczna 1) w sołectwie Szczerbice – długość 0,187 km
5. ul. Rybnicka (boczna 2) w sołectwie Szczerbice – długość 0,239 km
6. ul. Rybnicka (boczna 4) w sołectwie Szczerbice – długość 0,269 km
7. ul. Rybnicka (boczna 5) w sołectwie Szczerbice – długość 0,277 km
8. ul. Rybnicka (boczna 6) w sołectwie Szczerbice – długość 0,277 km
9. ul. Żytnia w sołectwie Piece – długość 0,702 km
10. ul. Wiejska (boczna 1) w sołectwie Gaszowice – długość 0,770 km
11. ul. Wiejska (boczna 3) w sołectwie Gaszowice – długość 0,641 km
12. ul. Wolności (boczna 1) w sołectwie Łuków Śl. - długość 0,223 km
13. ul. Wolności (boczna 2) w sołectwie Łuków Śl. - długość 0,188 km

§ 2. Szczegółowe położenie i przebieg dróg wymienionych w § 1 jest określono w załączniku do niniejszej uchwały.

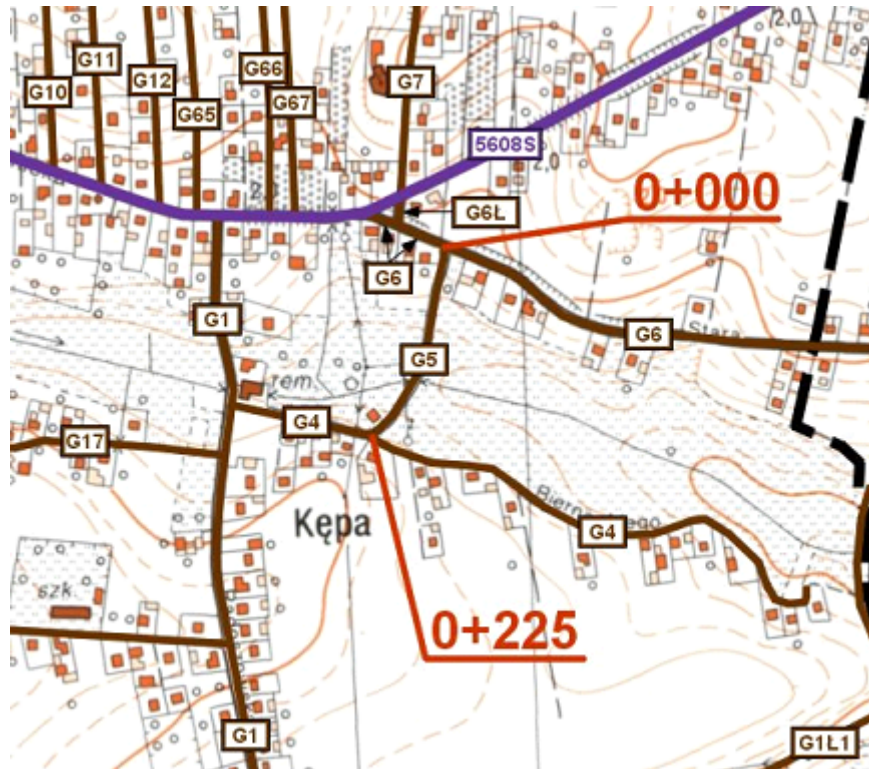
§ 3. Wykonanie uchwały powierza się Wójtowi Gminy.

§ 4. 1. Uchwała wchodzi w życie po upływie 14 dni od daty ogłoszenia w Dzienniku Urzędowym Województwa Śląskiego.

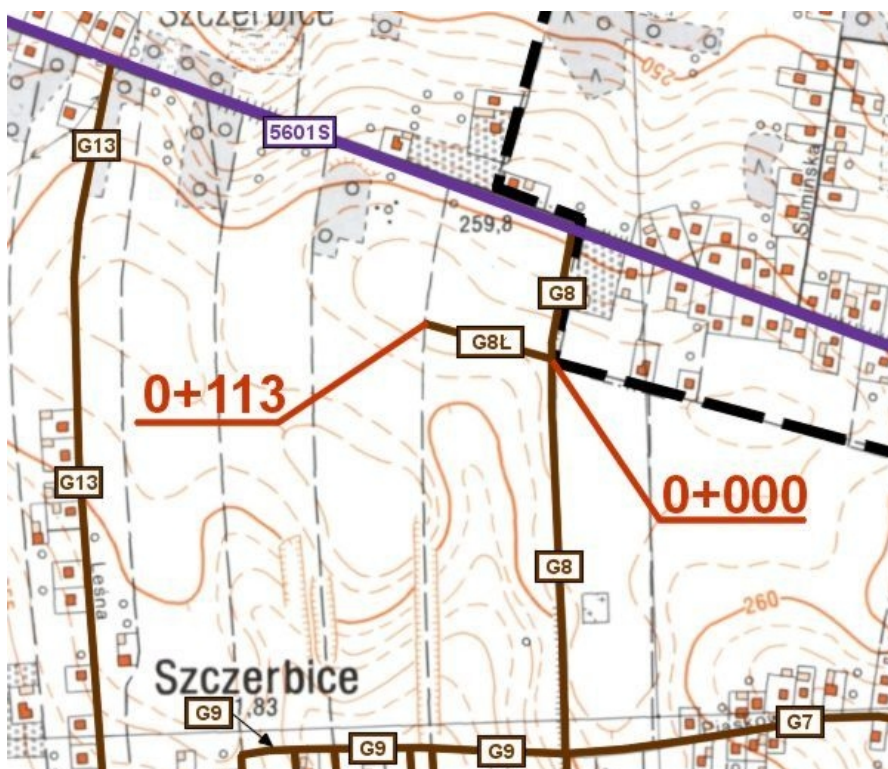
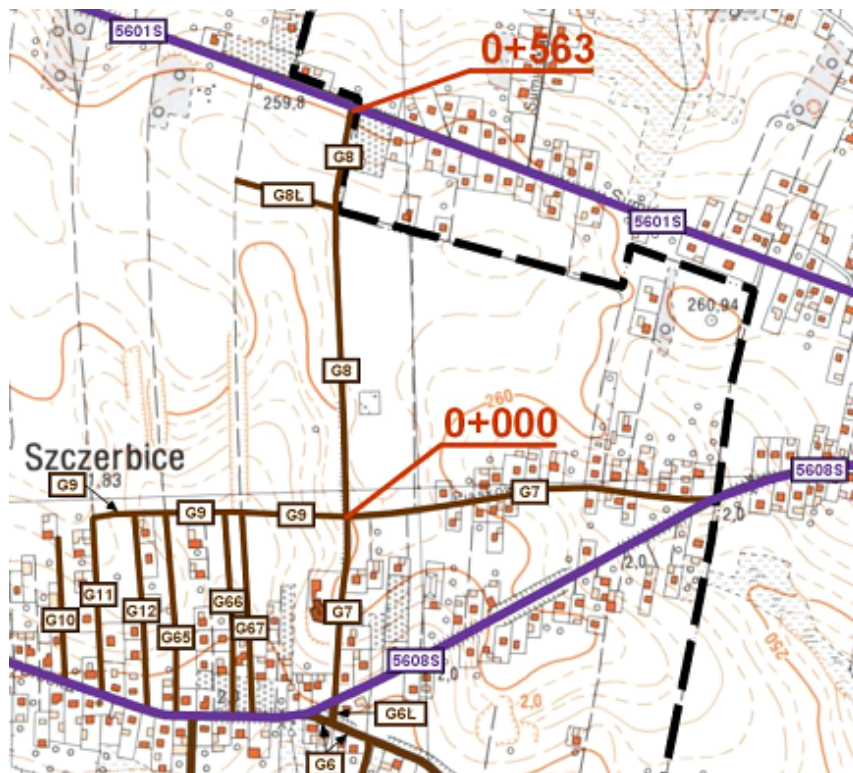
2. Uchwała podlega również publikacji w Biuletynie Informacji Publicznej oraz na tablicy ogłoszeń Urzędu Gminy.

Załącznik Nr 1 do Uchwały Nr
Rady Gminy Gaszowice
z dnia2012 r.

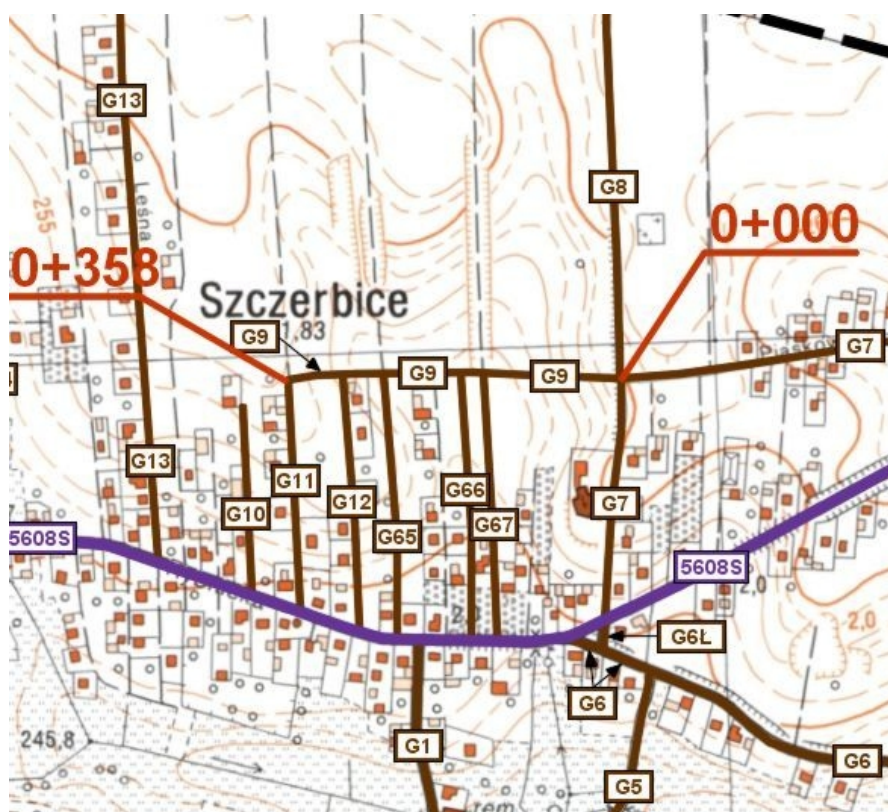
ul. Nowa w sołectwie Szczerbice – długość 0,225 km



ul. Cmentarna w sołectwie Szczerbice – długość 0,676 km



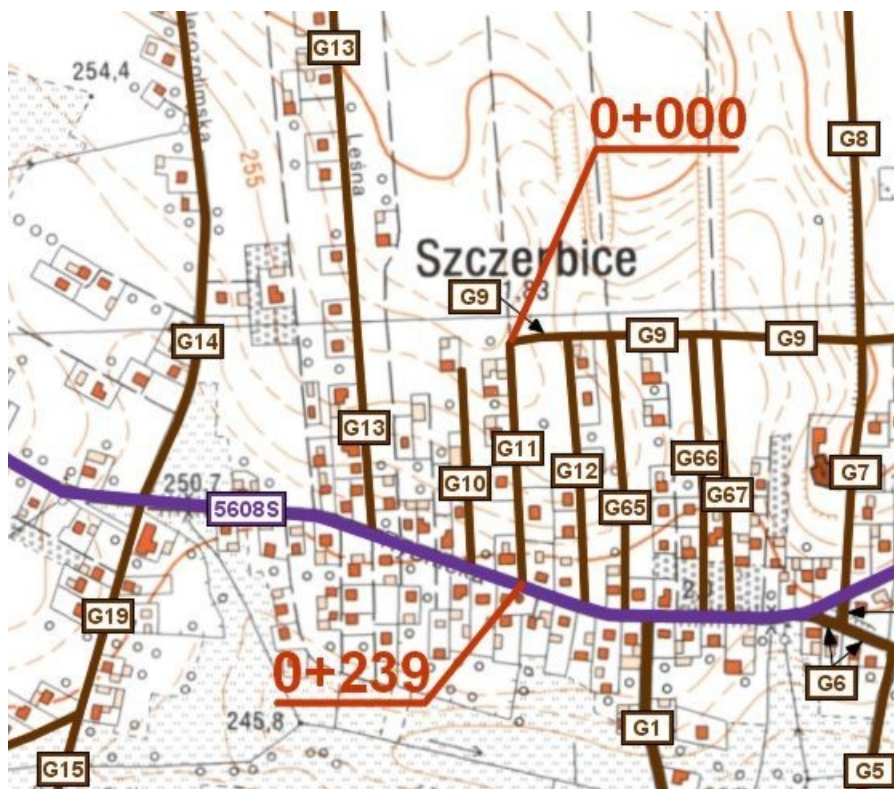
ul. Ks. Alberta Büchlera w sołectwie Szczerbice – długość 0,358 km



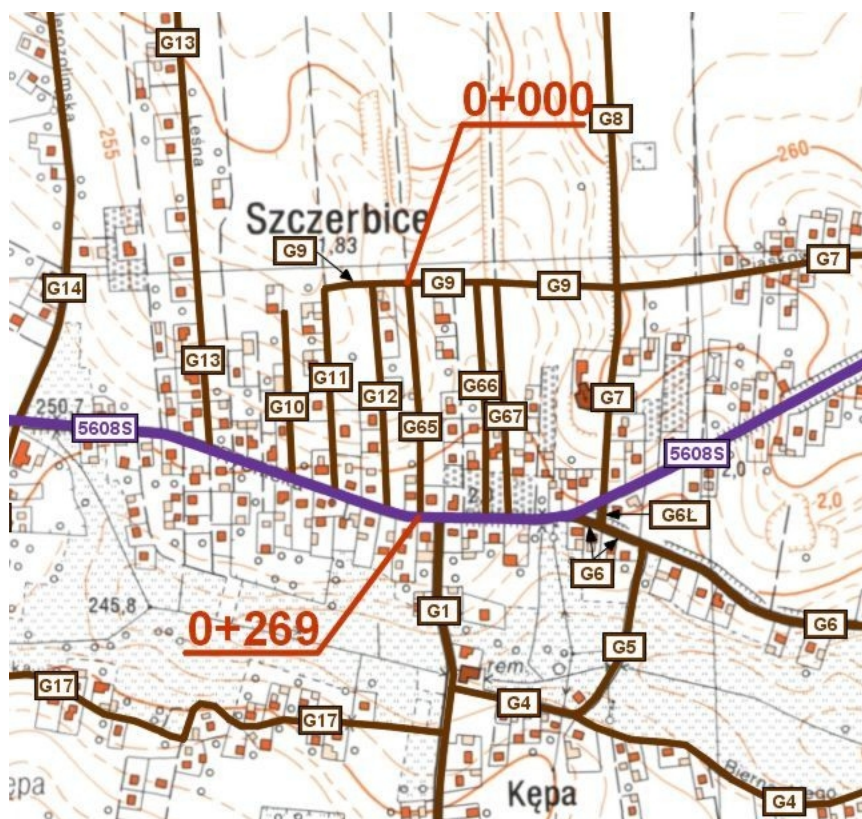
ul. Rybnicka (boczna 1) w sołectwie Szczerbice – długość 0,187 km



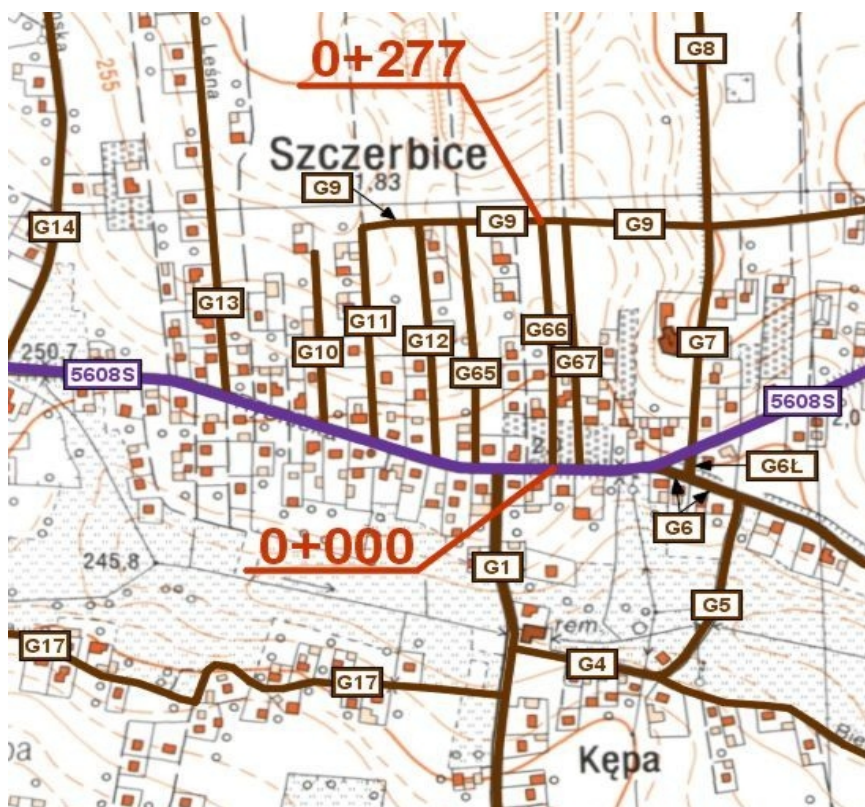
ul. Rybnicka (boczna 2) w sołectwie Szczerbice – długość 0,239 km



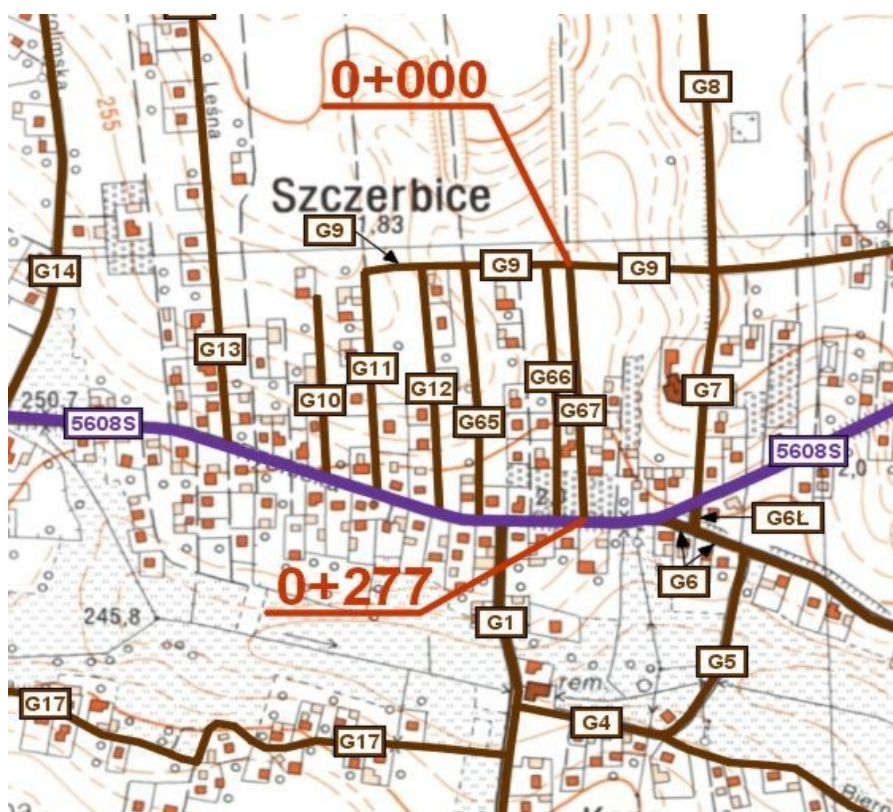
ul. Rybnicka (boczna 4) w sołectwie Szczerbice – długość 0,269 km



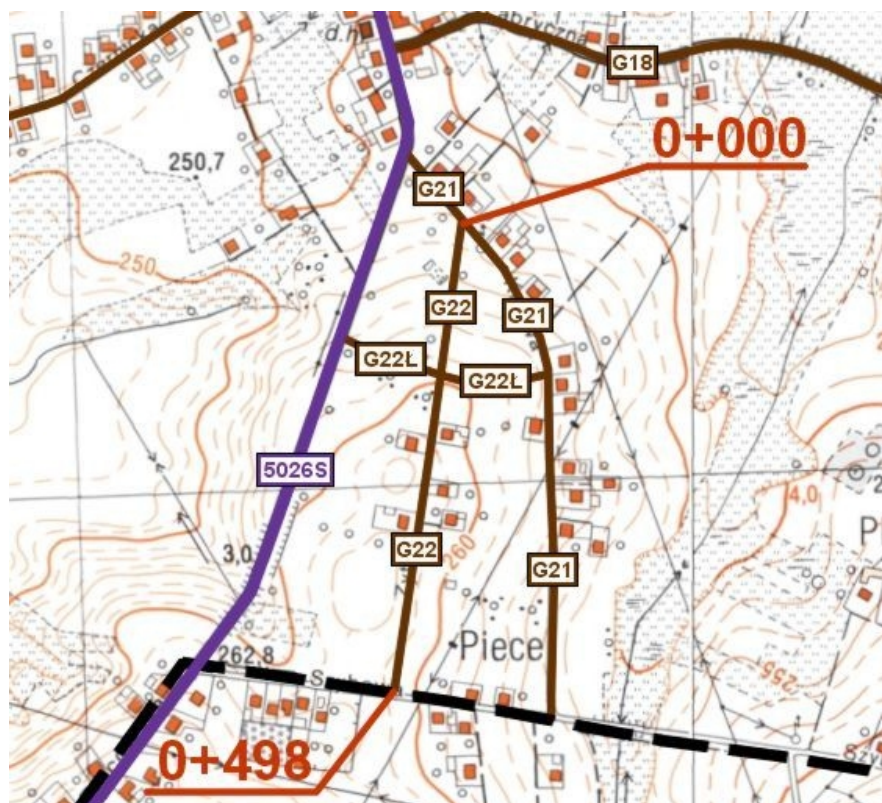
ul. Rybnicka (boczna 5) w sołectwie Szczerbice – długość 0,277 km

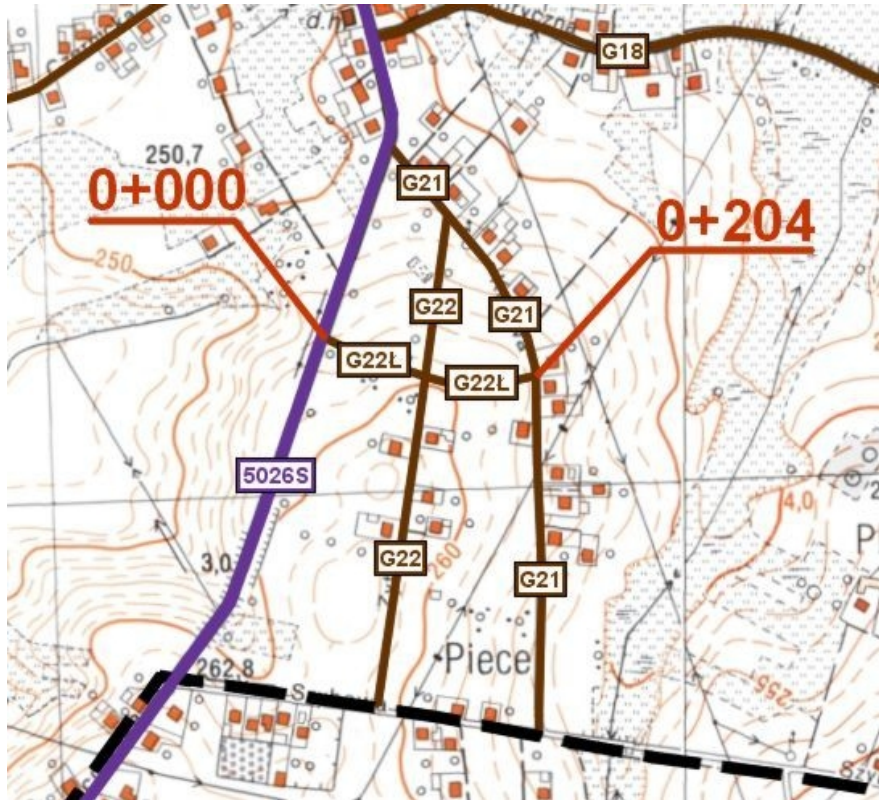


ul. Rybnicka (boczna 6) w sołectwie Szczerbice – długość 0,277 km

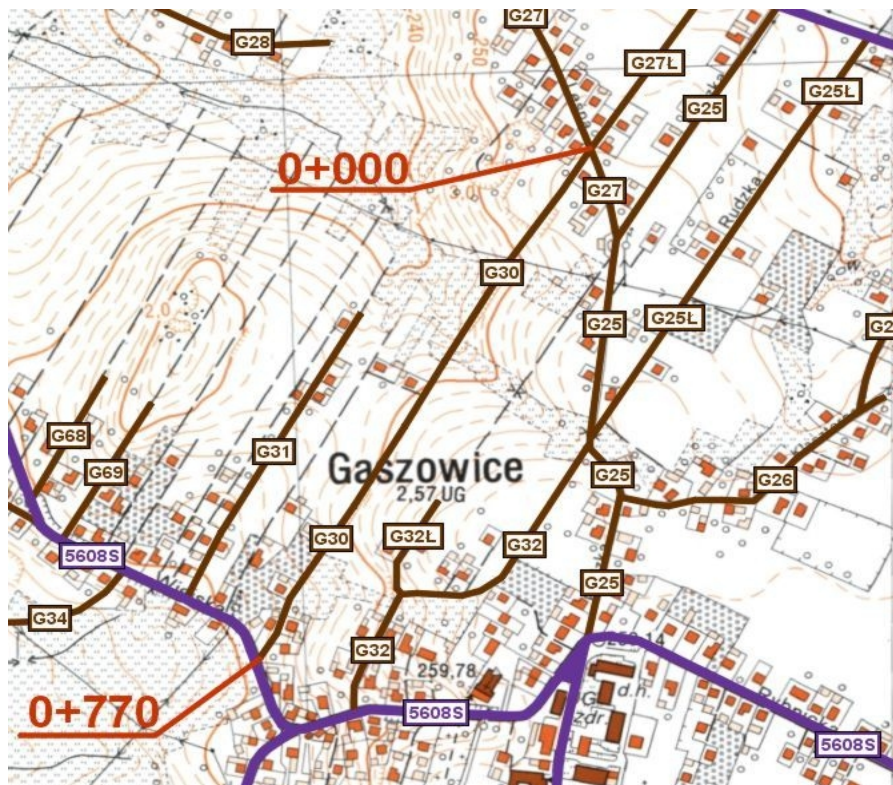


ul. Żytnia w sołectwie Piece – długość 0,702 km

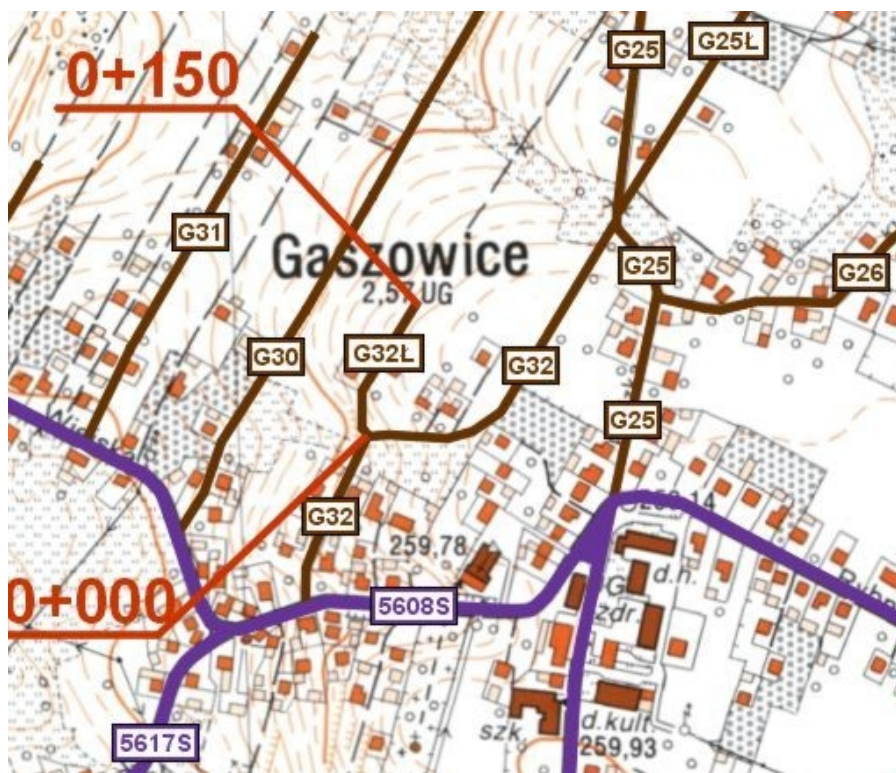
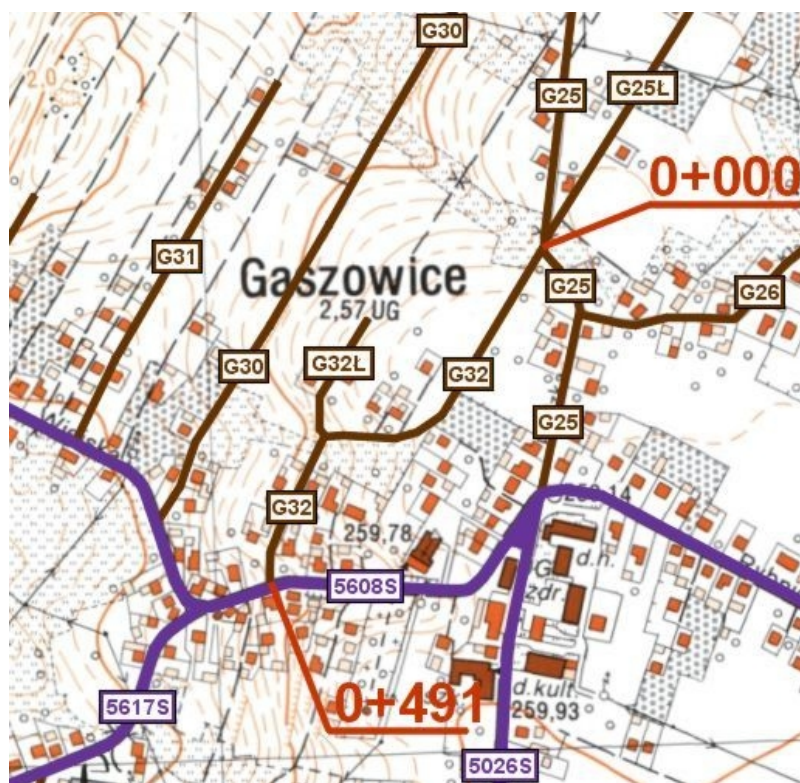




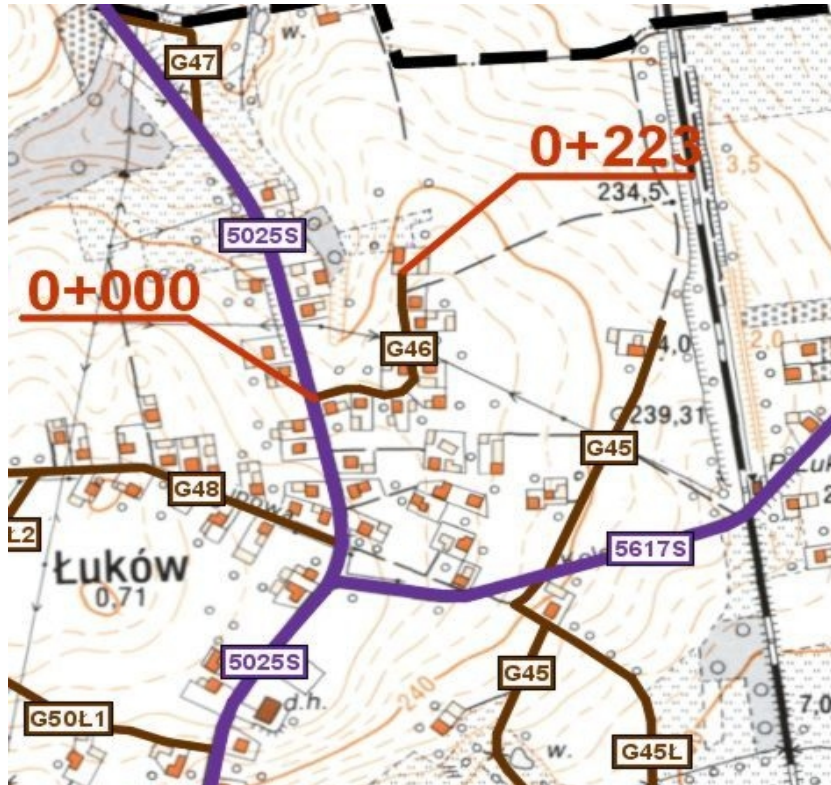
ul. Wiejska (boczna 1) w sołectwie Gaszowice – długość 0,770 km



ul. Wiejska (boczna 3) w sołectwie Gaszowice – długość 0,641 km



ul. Wolności (boczna 1) w sołectwie Łuków Śl. - długość 0,223 km



ul. Wolności (boczna 2) w sołectwie Łuków Śl. - długość 0,188 km

