

**ZARZĄDZENIE NR W.0050.74.2012**  
**WÓJTA GMINY GASZOWICE**

z dnia 29 maja 2012 r.

**w sprawie konsultacji projektu uchwały dotyczącej zaliczenia dróg do kategorii dróg gminnych.**

Na podstawie Na podstawie art. 30 ust. 1 oraz ust. 2 pkt 2 ustawy z 8 marca 1990 r. o samorządzie gminnym (tekst jednolity Dz.U. Nr 142, poz. 1591 z 2001 r. z późn. zm.) oraz w oparciu o uchwałę nr L/244/10 Rady Gminy Gaszowice z dnia 20 maja 2010r. w sprawie: określenia szczegółowego sposobu konsultacji z radami działalności pożytku publicznego lub organizacjami pozarządowymi i podmiotami wymienionymi w art. 3 ust. 3 projektów aktów prawa miejscowego w dziedzinach dotyczących działalności statutowej tych organizacji

**WÓJT GMINY**

**ZARZĄDZA:**

**§ 1.** 1. Przedmiotem konsultacji objęty jest projekt uchwały w sprawie: zaliczenia dróg do kategorii dróg gminnych stanowiący załącznik do zarządzenia.

2. Konsultacje są prowadzone w dniach od 30.05.2012r. do 08.06.2012r.

3. Podmiotami uprawnionymi do udziału w konsultacjach są organizacje pozarządowe oraz podmioty wymienione w art. 3 ust 3 ustawy z dnia 24 kwietnia 2003r. o działalności pożytku publicznego i o wolontariacie (Dz. U. Nr 96, poz. 873 z późn. zm.) w dziedzinach dotyczących działalności statutowej tych organizacji.

4. Wszelkie uwagi i opinie do projektów uchwał można zgłaszać:

1) w formie pisemnej na adres: Urząd Gminy Gaszowice, ul. Rydułtowska 2, 44-293 Gaszowice,

2) za pośrednictwem poczty elektronicznej na adres: ug@gaszowice.pl,

3) za pośrednictwem faxu na nr tel.: 32 43 27 141.

5. Za udzielanie wszelkich wyjaśnień oraz przyjmowanie uwag i opinii odpowiada kierownik Referatu Gospodarki Publicznej, Inwestycji i Zamówień Publicznych - Ireneusz Wojtek

6. Wyniki konsultacji zostaną ogłoszone zgodnie z zapisami § 5 ust. 4,5,6,7 uchwały nr L/244/10 Rady Gminy Gaszowice z dnia 20 maja 2010r. w sprawie: określenia szczegółowego sposobu konsultacji z radami działalności pożytku publicznego lub organizacjami pozarządowymi i podmiotami wymienionymi w art. 3 ust. 3 projektów aktów prawa miejscowego w dziedzinach dotyczących działalności statutowej tych organizacji.

**§ 2.** Zarządzenie wchodzi w życie z dniem podpisania.

**UCHWAŁA NR .....**  
**RADY GMINY GASZOWICE**

z dnia ..... 2012 r.

**w sprawie zaliczenia dróg do kategorii dróg gminnych.**

Na podstawie art. 18 ust. 2 pkt 15 ustawy z dnia 8 marca 1990r. o samorządzie gminnym (tj. Dz. U. z 2001r. Nr 142, poz. 1591 z późn. zm.) oraz art. 7 ust. 1 i ust. 2 ustawy z dnia 21 marca 1985r. o drogach publicznych (tj. Dz. U. Z 2007 Nr 19, poz. 115 z późn. zm.), po konsultacjach przeprowadzonych zgodnie z uchwałą Nr L/244/10 Rady Gminy Gaszowice z dnia 20 maja 2010r. w sprawie: określenia szczegółowego sposobu konsultacji z radami działalności pożytku publicznego lub organizacjami pozarządowymi i podmiotami wymienionymi w art. 3 ust.3 projektów aktów prawa miejscowego w dziedzinach dotyczących działalności statutowej tych organizacji i po zasięgnięciu opinii Zarządu Powiatu Rybnickiego

**NA WNIOSEK WÓJTA GMINY**  
**RADA GMINY GASZOWICE**  
**UCHWAŁA, CO NASTĘPUJE:**

**§ 1.** Następujące drogi położone na terenie Gminy Gaszowice zalicza się do kategorii dróg gminnych:

1. ul. Nowa w sołectwie Szczerbice – długość 0,225 km
2. ul. Cmentarna w sołectwie Szczerbice – długość 0,676 km
3. ul. Ks. Alberta Büchlera w sołectwie Szczerbice – długość 0,358 km
4. ul. Rybnicka (boczna 1) w sołectwie Szczerbice – długość 0,187 km
5. ul. Rybnicka (boczna 2) w sołectwie Szczerbice – długość 0,239 km
6. ul. Rybnicka (boczna 4) w sołectwie Szczerbice – długość 0,269 km
7. ul. Rybnicka (boczna 5) w sołectwie Szczerbice – długość 0,277 km
8. ul. Rybnicka (boczna 6) w sołectwie Szczerbice – długość 0,277 km
9. ul. Żytnia w sołectwie Piece – długość 0,702 km
10. ul. Wiejska (boczna 1) w sołectwie Gaszowice – długość 0,770 km
11. ul. Wiejska (boczna 3) w sołectwie Gaszowice – długość 0,641 km
12. ul. Wolności (boczna 1) w sołectwie Łuków Śl. - długość 0,223 km
13. ul. Wolności (boczna 2) w sołectwie Łuków Śl. - długość 0,188 km

**§ 2.** Szczegółowe położenie i przebieg dróg wymienionych w § 1 jest określono w załączniku do niniejszej uchwały.

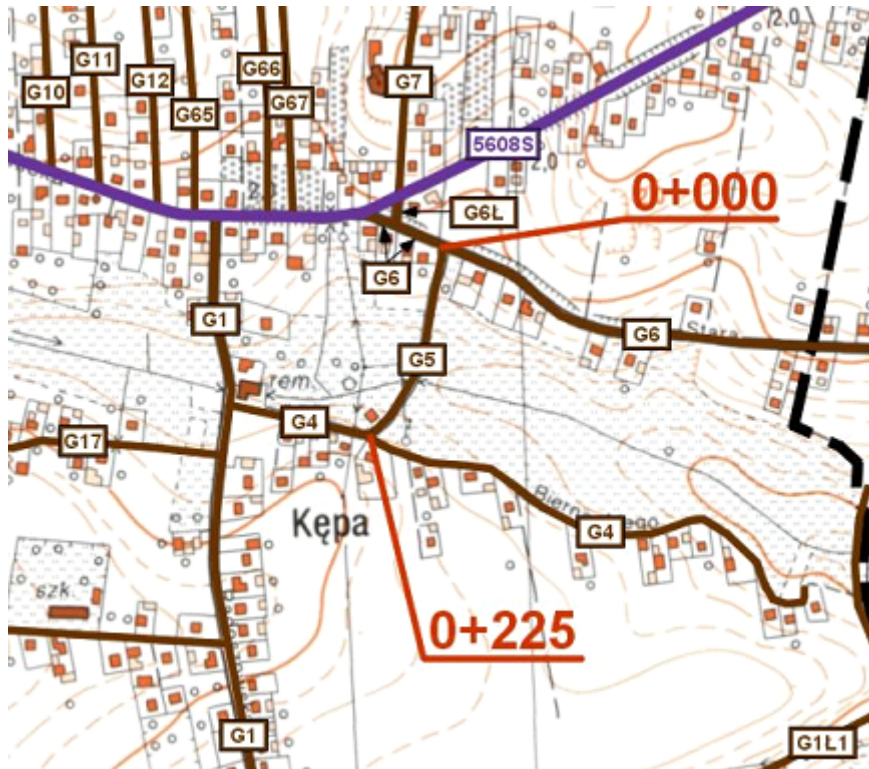
**§ 3.** Wykonanie uchwały powierza się Wójtowi Gminy.

**§ 4. 1.** Uchwała wchodzi w życie po upływie 14 dni od daty ogłoszenia w Dzienniku Urzędowym Województwa Śląskiego.

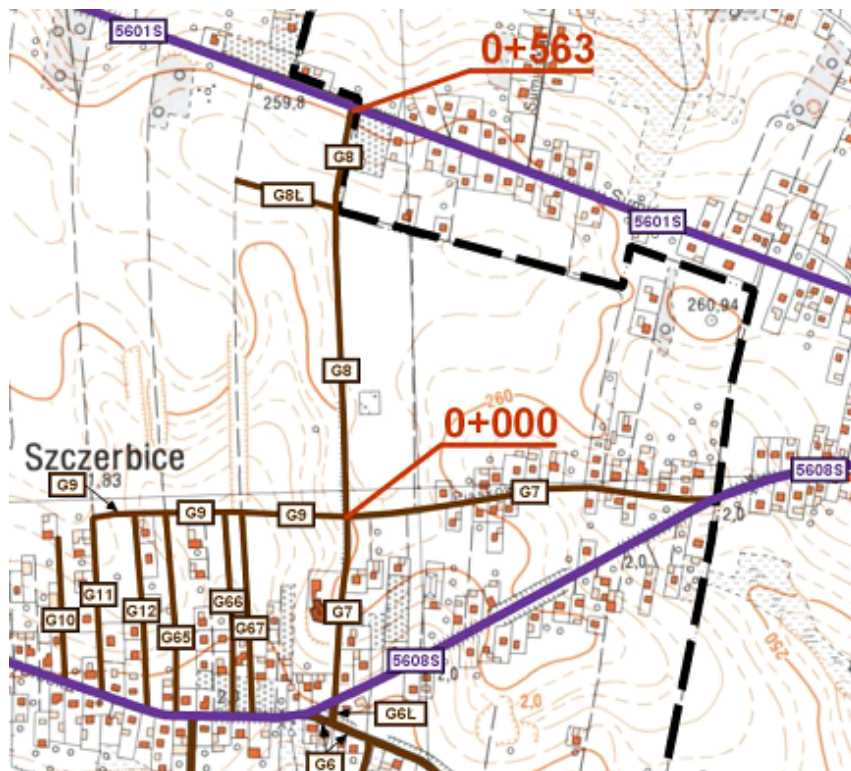
2. Uchwała podlega również publikacji w Biuletynie Informacji Publicznej oraz na tablicy ogłoszeń Urzędu Gminy.

Załącznik Nr 1 do Uchwały Nr .....  
Rady Gminy Gaszowice  
z dnia .....2012 r.

ul. Nowa w sołectwie Szczerbice – długość 0,225 km

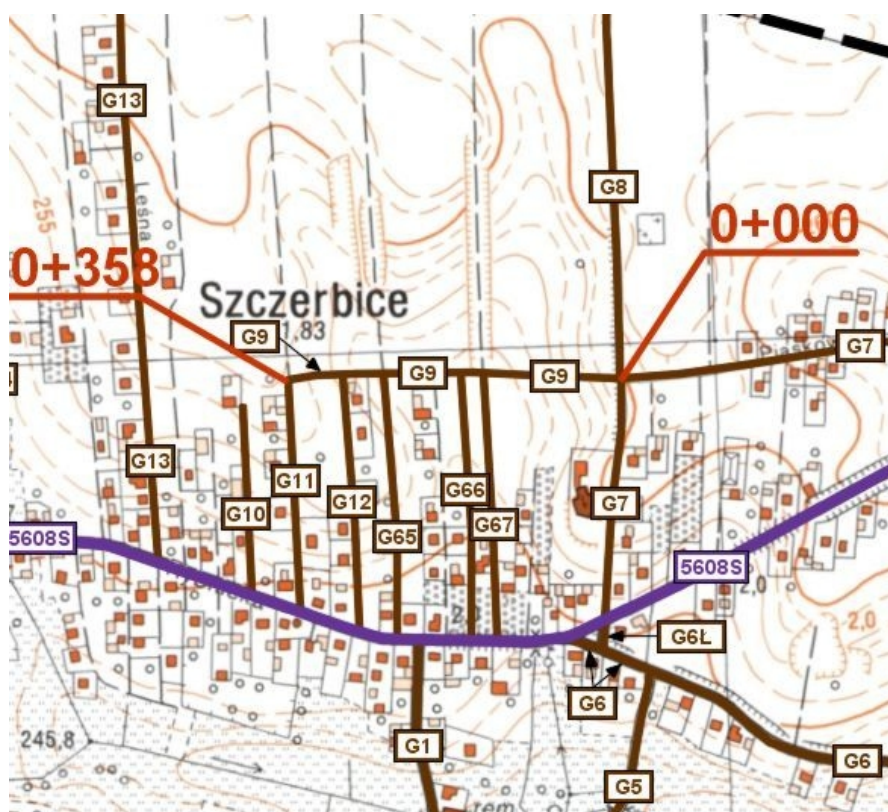


ul. Cmentarna w sołectwie Szczerbice – długość 0,676 km





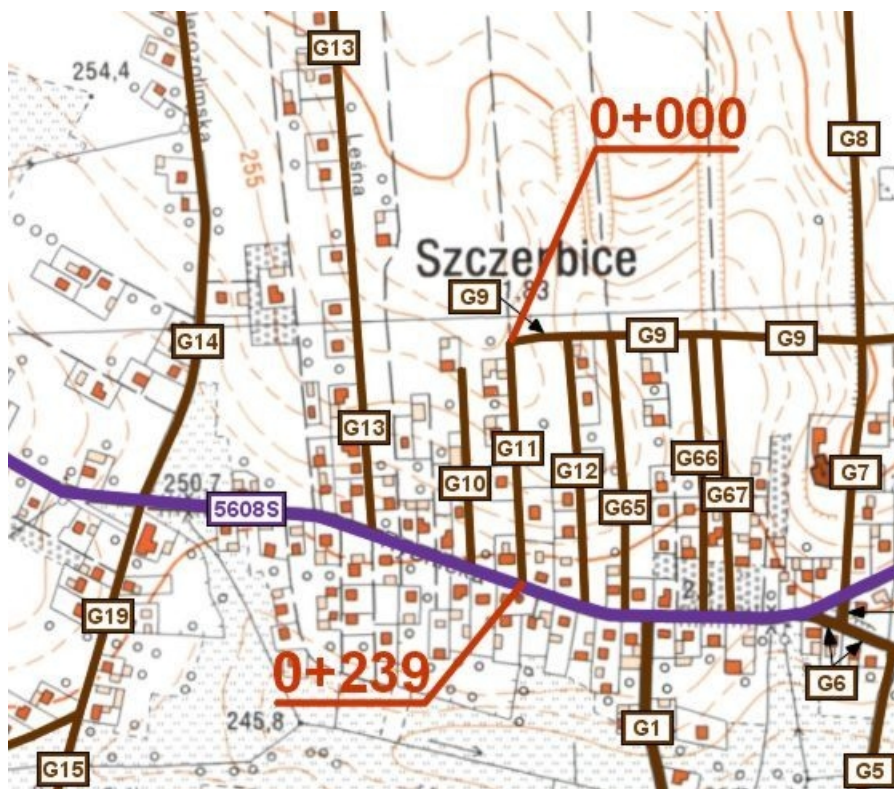
ul. Ks. Alberta Büchlera w sołectwie Szczerbice – długość 0,358 km



ul. Rybnicka (boczna 1) w sołectwie Szczerbice – długość 0,187 km

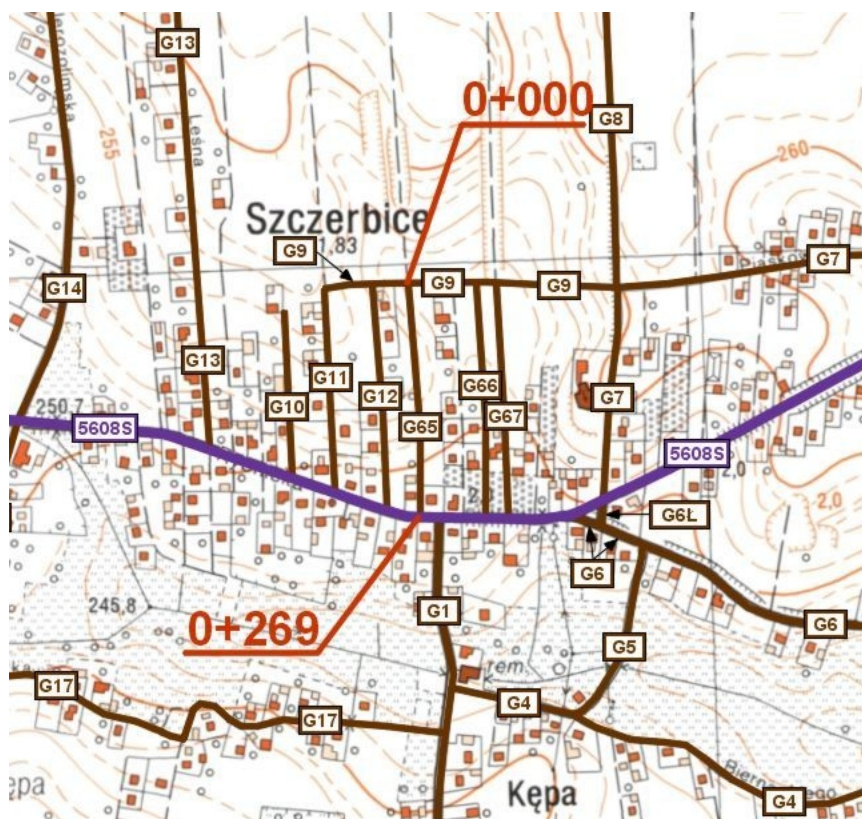


ul. Rybnicka (boczna 2) w sołectwie Szczerbice – długość 0,239 km

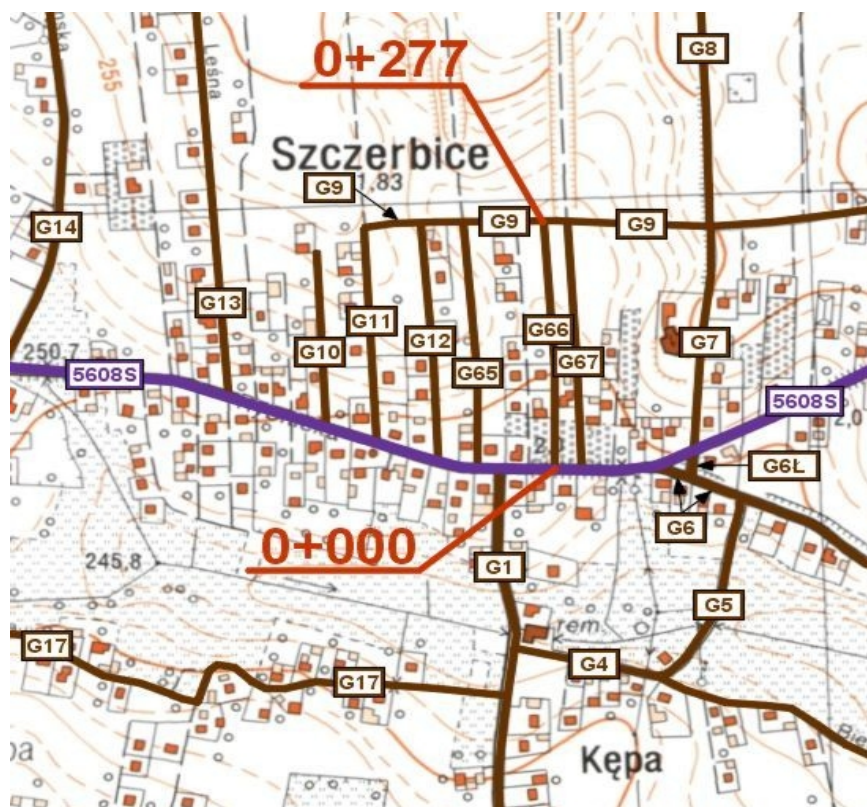




ul. Rybnicka (boczna 4) w sołectwie Szczerbice – długość 0,269 km

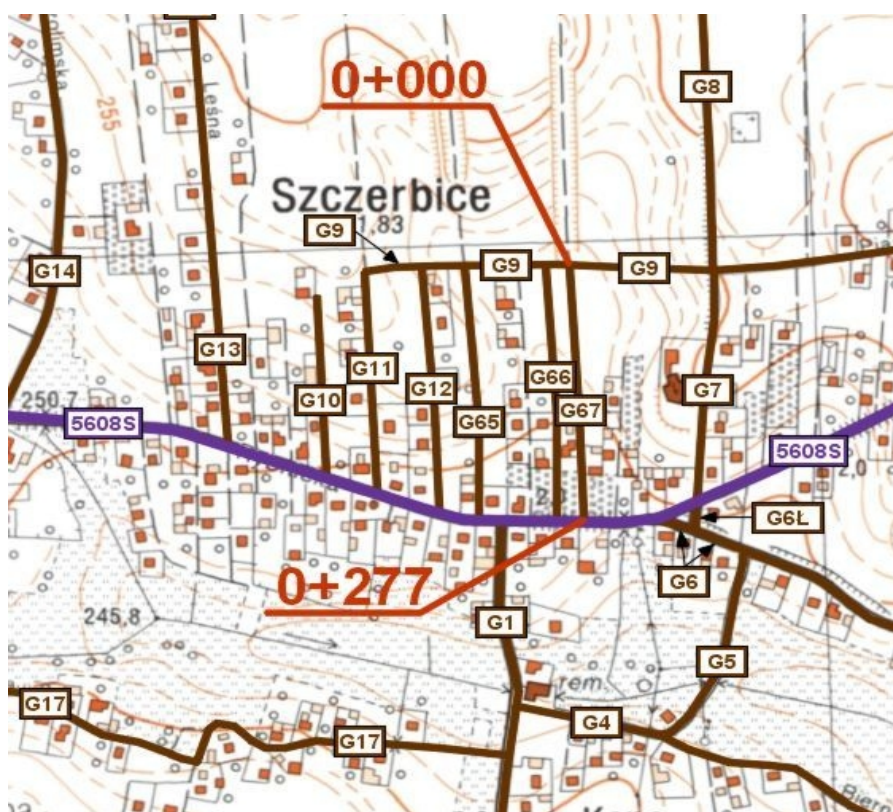


ul. Rybnicka (boczna 5) w sołectwie Szczerbice – długość 0,277 km

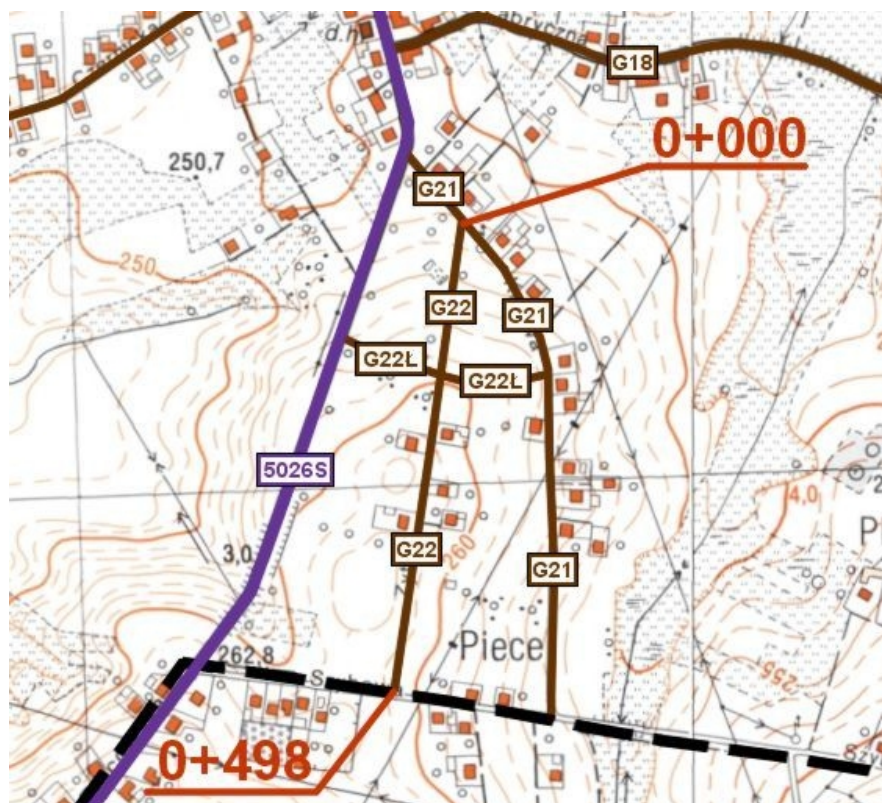




ul. Rybnicka (boczna 6) w sołectwie Szerbice – długość 0,277 km



ul. Żytnia w sołectwie Piece – długość 0,702 km

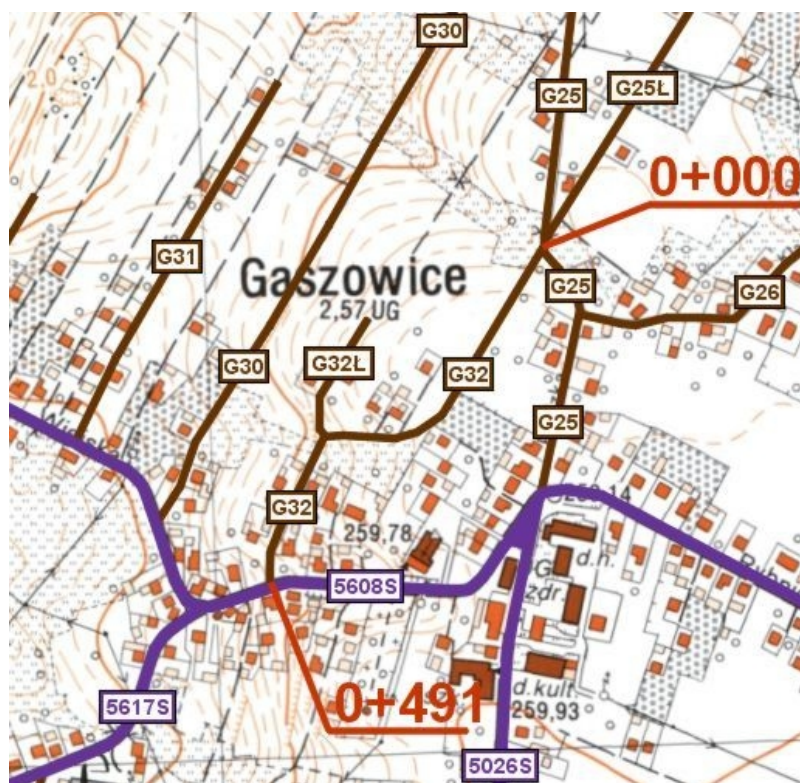




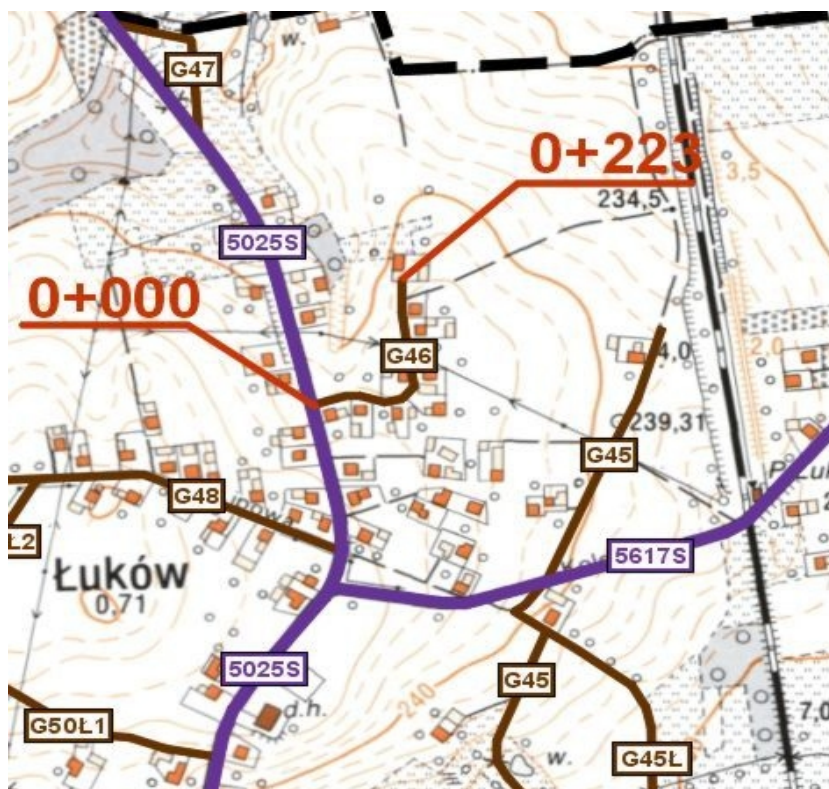




ul. Wiejska (boczna 3) w sołectwie Gaszowice – długość 0,641 km



ul. Wolności (boczna 1) w sołectwie Łuków Śl. - długość 0,223 km



ul. Wolności (boczna 2) w sołectwie Łuków Śl. - długość 0,188 km

