

UCHWAŁA NR XXIV.152.2004
RADY GMINY GASZOWICE
z dnia 30 czerwca 2004r.

w sprawie: opłaty za wyżywienie w publicznych przedszkolach prowadzonych przez Gminę Gaszowice.

Na podstawie art.7 ust. 1 pkt 8, art. 40 ust. 1 i 2, art. 41 ust. 1 oraz art. 42 ust.1 i 2 ustawy z dnia 8 marca 1990r. o samorządzie gminnym (Dz. U. z 2001r. Nr 142 poz. 1591 z późn. zm.), w związku z art. 14 ust. 5 ustawy z dnia 7 września 1991 roku o systemie oświaty (Dz.U. z 1996r. Nr 67 poz. 329 z późn. zm.)

Rada Gminy uchwala
co następuje:

§ 1

1. Opłatę za wyżywienie w przedszkolach prowadzonych przez Gminę Gaszowice ustala się w kwocie 3,00 zł. dziennie za dwa posiłki : śniadanie i obiad.
2. Regulamin pobierania opłat stanowi załącznik do niniejszej uchwały.

§ 2

Wykonanie uchwały powierza się Wójtowi Gminy, Dyrektorom Przedszkoli oraz Kierownikowi GZOSziP w Gaszowicach.

§ 3

Uchwała podlega ogłoszeniu:

- 1) w Dzienniku Urzędowym Województwa Śląskiego.
- 2) poprzez wywieszenie na tablicy ogłoszeń Urzędu Gminy oraz w Przedszkolach prowadzonych przez Gminę Gaszowice.

§ 4



Uchwała wchodzi w życie po 14 dniach od dnia ogłoszenia w Dzienniku Urzędowym Województwa Śląskiego.


WÓJT GMINY GASZOWICE

PRZEDSIĘSIĄDZĄCY RADY

Przewodniczący Rady

URZĄD GMINY GASZOWICE
ul. 1111 Gaszowice, pl. Ryndkowskiego 2



**PLAN ROZWOJU LOKALNEGO
GMINY GASZOWICE
NA LATA 2004 - 2006**

Gaszowice, czerwiec 2004 r.



SPIS TREŚCI

	Strona
WSTĘP.....	4
I. OBSZAR I CZAS REALIZACJI PLANU ROZWOJU LOKALNEGO.....	4
II. AKTUALNA SYTUACJA SPOŁECZNO-GOSPODARCZA W GMINIE GASZOWICE.....	5
1. POŁOŻENIE I RELACJE ZEWNĘTRZNE Z SĄSIEDNIMI TERENAMI.....	5
1.1. Położenie, powierzchnia.....	5
1.2. Uwarunkowania zewnętrzne rozwoju gminy.....	7
1.3. Uwarunkowania wewnętrzne rozwoju gminy.....	8
1.4. Szanse rozwoju gminy.....	8
1.5. Bariery rozwoju gminy.....	9
2. ŁAD PRZESTRZENNY.....	9
2.1. Główne strefy funkcjonalne.....	9
2.2. Analiza przestrzenna osadnictwa.....	10
2.3. Infrastruktura techniczna komunikacji lokalnej.....	11
2.4. Gospodarka terenami.....	14
3. ŚRODOWISKO I JEGO OCHRONA.....	16
3.1. Rzeźba terenu i budowa geologiczna.....	16
3.2. Gospodarka wodno ściekowa.....	17
3.3. Gospodarka odpadami.....	21
3.4. Ochrona przyrody w gminie.....	22
4. SPOŁECZNOŚĆ LOKALNA.....	24



4.1.	Sytuacja demograficzna.....	24
4.2.	Rynek pracy.....	26
4.3.	Kultura.....	31
4.4.	Warunki i jakość życia mieszkańców.....	31
4.5.	Sport i rekreacja.....	34
4.6.	Bezpieczeństwo publiczne.....	34
4.7.	Aktywizacja społeczna.....	35
5.	GOSPODARKA.....	36
5.1.	Główni pracodawcy.....	37
5.2.	Podatki lokalne.....	38
6.	BUDŻET – WYKORZYSTANIE W LATACH 2001-2004.....	39
III	ZADANIA POLEGAJĄCE NA POPRAWIE SYTUACJI W GMINIE GASZOWICE.....	40
1.	Opinia mieszkańców nt. problemów w gminie.....	41
2.	Ankieta.....	41
3.	Public relations Planu Rozwoju Lokalnego.....	43
4.	Kryteria określające hierarchię ważności.....	44
IV	REALIZACJA ZADAŃ I PROJEKTÓW NA LATA 2004- 2006.....	45
V	PLANOWANE PROJEKTY NA LATA 2007 - 2013.....	48
1.	Oczekiwane wskaźniki osiągnięć Planu Rozwoju Lokalnego.....	52
2.	System wdrażania.....	55
3.	Powiązanie projektów z innymi działaniami realizowanymi na terenie gminy Gaszowice	55
	SPIS TABEL.....	57
	SPIS MAP	58
	SPIS WYKRESÓW	58



WSTĘP

Plan Rozwoju Lokalnego Gminy Gaszowice to zestaw działań, które mają zostać podjęte w określonym otoczeniu, określonym terminie i zmierzających do długotrwałego oraz zrównoważonego rozwoju gminy Gaszowice.

Plan został przygotowany na lata 2004-2006, przy czym zapisy dotyczące okresu 2006-2013 są długoterminowe. Warunkiem powodzenia realizacji Planu jest współpraca władz samorządowych, mieszkańców, środowiska przedsiębiorców oraz innych jednostek działających na terenie gminy. Środki publiczne są podstawowym narzędziem realizacji Planu Rozwoju Lokalnego. Jednak ambitne zamierzenia przekraczają możliwości finansowe samorządu. Dlatego konieczne będzie stosowanie takich metod działania jak: pozyskiwanie pozabudżetowych środków (w tym Unii Europejskiej) na inwestycje, przedsięwzięcia publiczno – prywatne, współpraca międzygminna oraz z władzami powiatowymi i regionalnymi. Należy zaznaczyć, iż Gmina Gaszowice prowadzi aktywny udział w pracach Związku Subregionu Zachodniego i Stowarzyszeniu Gmin Górniczych.

W opracowaniu Planu Rozwoju Lokalnego pomocne były takie dokumenty jak: Strategia Rozwoju Gminy Gaszowice, Studium Uwarunkowań i Kierunków Zagospodarowania Przestrzennego Gminy Gaszowice oraz Program Ochrony Środowiska Gminy Gaszowice.

I. OBSZAR I CZAS REALIZACJI PLANU ROZWOJU LOKALNEGO

Plan Rozwoju Lokalnego Gminy Gaszowice zawiera zestaw danych i działań powodujących zrównoważony rozwój Gminy Gaszowice. Czas realizacji zadań jest zgodny z okresami planowania budżetowego Unii Europejskiej, szczególnie zaplanowano działania w obecnym okresie planowania tj. lata 2004-2006, zaś zadania na lata 2007-2013 przedstawiono jako koncepcje.



II. AKTUALNA SYTUACJA SPOŁECZNO-GOSPODARCZA W GMINIE GASZOWICE

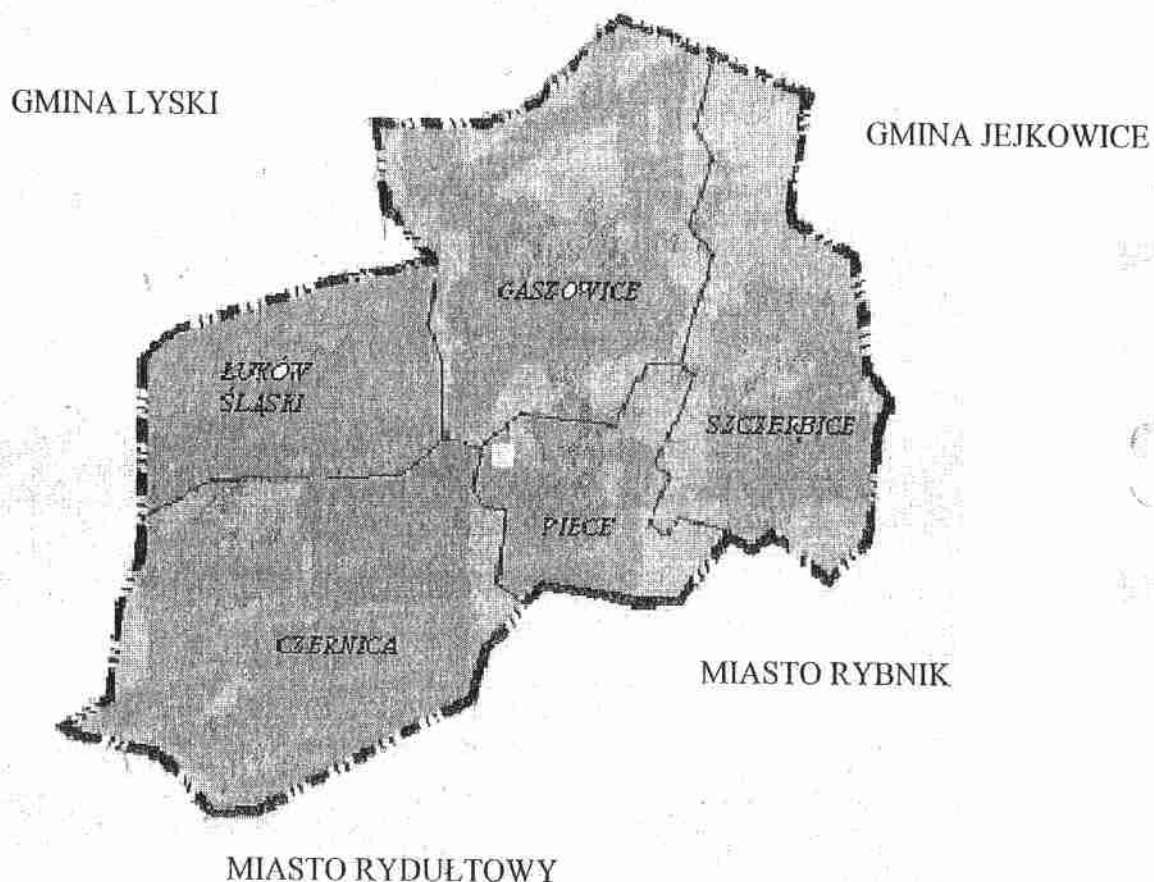
1. POŁOŻENIE I RELACJE ZEWNĘTRZNE Z SĄSIEDNIMI TERENAMI

1.1. POŁOŻENIE, POWIERZCHNIA

Gmina Gaszowice powstała w 1973 r. Powierzchnia gminy wynosi: 1958 ha.

W jej skład wchodzi 5 sołectw: Gaszowice (524 ha), Szczerbice (404 ha), Piece (233 ha), Czernica (519 ha) i Łuków Śląski (278 ha).

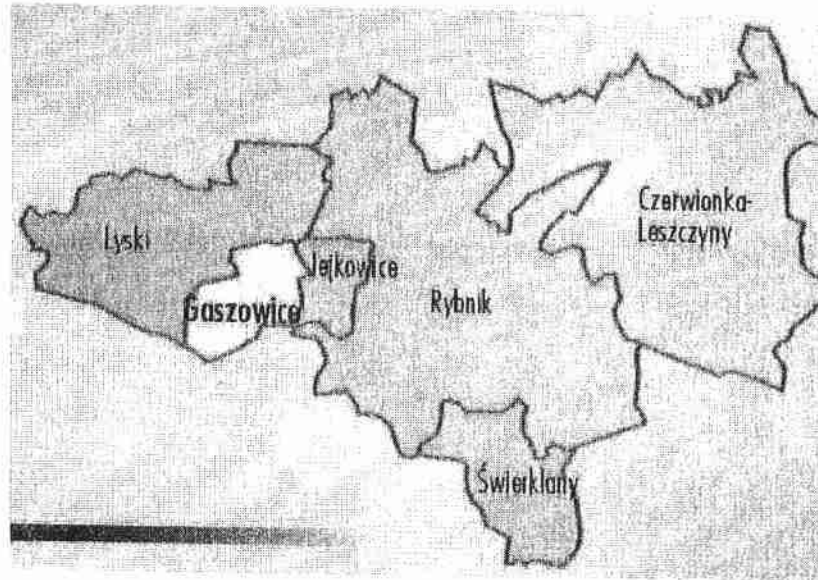
Mapa nr 1 SOŁECTWA WCHODZĄCE W SKŁAD GMINY GASZOWICE



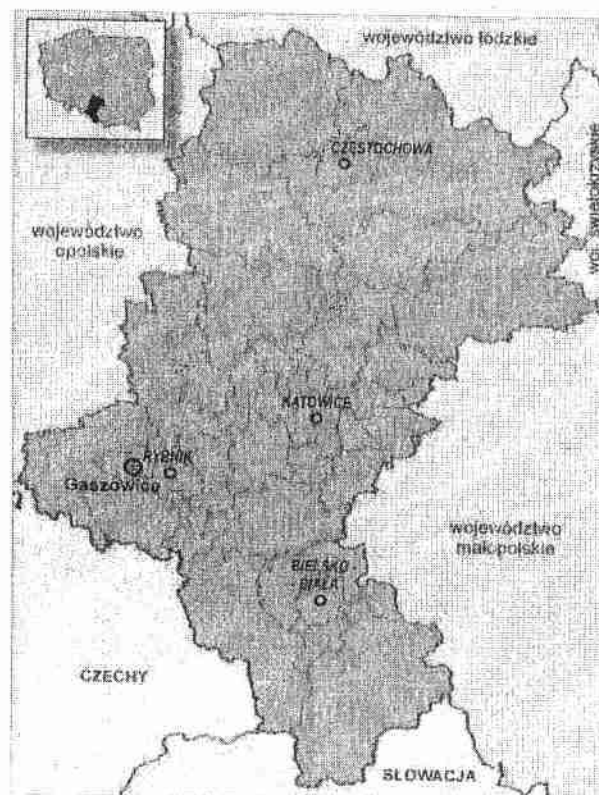


Gmina położona jest w południowo zachodniej części województwa śląskiego w powiecie rybnickim i stanowi niecałe 9 % powierzchni powiatu. Gmina graniczy: od zachodu i północy z gminą Lyski, od wschodu z gminą Jejkowice oraz od południa z Miastem Rydułtowy (powiat wodzisławski) i Miastem Rybnik.

Mapa nr 2 POŁOŻENIE GMINY NA TLE POWIATU



Mapa nr 3 POŁOŻENIE GMINY NA TLE WOJEWÓDZTWA





Gmina posiada dogodne połączenia drogowe oraz kolejowe z Rybnikiem, Rydułtówami (linie ZTZ 27,28,29) i Raciborzem. Ponadto w obrębie Gminy znajdują się tereny leśne będące częścią kompleksu sąsiadującego z Zalewem Rybnickim, który jest atrakcyjnym miejscem wypoczynku i rekreacji. Gmina Gaszowice leży w kotlinie raciborsko - oświęcimskiej, 8 kilometrów na zachód od Rybnika w otulinie Parku Krajobrazowego „Cysterskie Kompozycje Krajobrazowe Rud Wielkich.”

ANALIZA SWOT

Plan Rozwoju Lokalnego powstał na podstawie analizy SWOT, określającej silne i słabe strony gminy oraz szanse i zagrożenia jej dalszego rozwoju. Silne i słabe strony dotyczą teraźniejszości i sytuacji wewnętrznej. Szanse i zagrożenia dotyczą przyszłości i sytuacji zewnętrznej.

1.2. UWARUNKOWANIA ZEWNĘTRZNE ROZWOJU GMINY:

- przynależność wg jednostek statystycznych NUTS3¹ do Subregionu Zachodniego Województwa Śląskiego,
- usytuowanie na obszarze wysoko uprzemysłowionego Rybnickiego Okręgu Przemysłowego,
- przynależność administracyjna do powiatu rybnickiego,
- położenie na obszarze otuliny Parku Krajobrazowego „Cysterskie Kompozycje Krajobrazowe Rud Wielkich” i fragment samego parku,
- szkody górnicze, spowodowane działalnością KWK Rydułtowy,
- przynależność do regionalnej sieci wodociągowej,
- funkcja gminy w sieci osadniczej regionu, jako jednostka mieszkaniowo-rolnicza,
- przyciągnięcie nowych inwestorów na wyznaczone i odpowiednio przygotowane obszary przemysłowo-usługowe.

¹NUTS Statystyczne jednostki terytorialne wprowadzone w Unii Europejskiej w 1988, do celów realizacji polityki regionalnej, NUTS3 - podregiony (zgrupowanie kilku powiatów).



1.3. UWARUNKOWANIA WEWNĘTRZNE ROZWOJU GMINY:

- tendencja do stałego przyrostu liczby ludności,
- niedobór miejsc pracy na terenie gminy,
- korzystne warunki gospodarki rolnej,
- struktura osadnicza wyróżniająca dwie strefy przestrzenne: gaszowicką i czernicką,
- zasoby infrastruktury technicznej (sieć wodociągowa na terenie całej gminy i rozwijająca się sieć kanalizacyjna),
- opracowana koncepcja sieci kanalizacji sanitarnej dla gminy Gaszowice,
- powiązania drogowe poszczególnych wsi z centrum w Gaszowicach i między wsiami,
- umacnianie się centrum gminy w Gaszowicach, ukształtowany model zabudowy oparty na ciągach dróg powiatowych i gminnych.

1.4. SZANSE ROZWOJU GMINY

Do elementów ułatwiających rozwój gminy należą przede wszystkim:

- położenie w rozwiniętym gospodarczo regionie przemysłowym,
- dogodne położenie w sąsiedztwie dróg, łączących gminę z ważnymi ośrodkami miejskimi, jakimi są Rybnik i Racibórz, Wodzisław Śląski,
- stosunkowo dobre warunki środowiska przyrodniczego,
- kształtujące się centrum usługowe gminy w Gaszowicach i pomocnicze w Czernicy,
- stosunkowo dobre wyposażenie w infrastrukturę społeczną,
- brak zagrożeń powodziowych,
- rezerwy terenu o niskiej przydatności dla rolnictwa, które mogą być przeznaczone dla małego i średniego przemysłu i uzyskania miejsc pracy pozarolniczej,
- rozwijający się sektor drobnej działalności gospodarczej – szczególnie usługowej,
- doświadczenie we współpracy z sąsiednimi gminami w zakresie oczyszczalni,
- pozyskanie środków Unii Europejskiej na współfinansowanie zaplanowanych inwestycji i przyspieszenie ich tempa,
- dostęp do linii kolejowej.



1.5 BARIERY ROZWOJU GMINY

Do czynników utrudniających rozwój należą:

- znaczący niedobór miejsc pracy na terenie gminy,
- niska emisja w graniach gminy, wynikająca z powszechnego stosowania gorszych gatunków węgla do ogrzewania domów mieszkalnych,
- duże rozdrobnienie gospodarstw i słaba wydajność produkcji rolnej,
- niedobór zorganizowanej sieci odprowadzania ścieków komunalnych,
- położenie w obrębie terenu i obszaru górniczego KWK „Rydułtowy” i wynikające stąd zagrożenia szkodami górniczymi,
- nadmierne rozprzestrzenienie zabudowy mieszkaniowej.

2. ŁAD PRZESTRZENNY

2.1. GLÓWNE STREFY FUNKCJONALNE

Gmina Gaszowice rozwija się powoli, ale rozwój ten idzie we właściwym kierunku tzn.:

- gmina związana jest z okolicznym przemysłem, gdzie zatrudniona jest większość mieszkańców, ale równocześnie zachowuje charakter rolniczy,
- nie występują tu gwałtowne zmiany funkcji, ani większe działania inwestycyjne,
- podstawę zabudowy stanowi budownictwo jednorodzinne,
- gmina stanowi zaplecze siły roboczej dla okolicznego przemysłu przy równoczesnym rozwoju infrastruktury społecznej dla zamieszkałej tu ludności,
- kształtuje się i rozwija ośrodek usługowo dyspozycyjny gminy na terenie największej w gminie – wsi Gaszowice.

W zakresie działalności gospodarczej podstawowe znaczenie w gminie mają usługi dla ludności (infrastruktura społeczna) oraz rolnictwo skupione głównie w rejonie Czernicy, Łukowa Śląskiego i Piec, gdzie funkcjonują duże prywatne gospodarstwa rolne powstałe na bazie dawnego PGR-u i Spółdzielni Produkcyjnej.

Tereny zabudowy rozmieszczone są głównie w dość zwartych zespołach poszczególnych wsi, szczególnie w sąsiedztwie głównych dróg gminy.



Gmina Gaszowice stanowi funkcjonalnie związany zespół wsi z niekwestionowanym centrum w Gaszowicach przy równoczesnym ukształtowaniu się, dwóch stref o nieco różniących się charakterystykach (zachodnia – czernicka i wschodnia – gaszowicka).

Najkorzystniejszy dla gminy jest rozwój z zachowaniem dotychczas ukształtowanej funkcji i struktury zagospodarowania z wprowadzeniem na teren gminy inwestorów zewnętrznych, co winno wzbogacić strukturę gospodarczą o nowe, cechujące się wyższym poziomem technologicznym, miejsca pracy i przyspieszyć poprawę warunków zamieszkania w gminie.

2.2. ANALIZA PRZESTRZENNA OSADNICTWA

Na układ osadniczy Gminy Gaszowice składają się:

- wieś Gaszowice, jako główny ośrodek gminy,
- pięć sołectw, a mianowicie: Gaszowice, Czernica, Łuków Śląski, Piec i Szczerbice,
- związane z osadnictwem tereny rolne,
- punktowo usytuowane elementy związane z górnictwem węglowym,
- sieć komunikacyjna.

Zagospodarowanie przestrzenne na obszarze gminy charakteryzuje się względną zwartością poszczególnych wsi. Przestrzennie wyróżniają się tu dwa zintegrowane zespoły osadnicze. Pierwszy z nich obejmuje wsie: Czernica i Łuków Śląski a drugi składa się z Gaszowic, Piec i Szczerbic. Centrum osadnicze oraz usługowe całej gminy stanowią Gaszowice gdzie skupione są usługi dla ludności, w tym administracja gminna, dom handlowy, ośrodek kultury i sportu, przychodnia służby zdrowia, placówki oświaty, handlu, gastronomii itp. Centrum pomocnicze znajduje się w Czernicy a ponadto każda wieś posiada własne placówki usług elementarnych, jakimi są sklepy i placówki oświatowe.

Podstawowe funkcje gminy Gaszowice to: mieszkalnictwo i usługi. Funkcja mieszkaniowa zdeterminowana jest podmiejskim położeniem gminy w sąsiedztwie takich miast jak Rybnik, Rydułtowy i Wodzisław Śląski, z którymi gmina posiada liczne powiązania, a głównym jest powiązanie mieszkańców z miejscami pracy – głównie w przemyśle oraz z usługami szczebla ponadpodstawowego.



Ukształtowany układ przestrzenny gminy nie nasuwa problemów, wymaga jednak uporządkowania i trwałej ochrony przed jego rozpraszaniem. Pozwoli to z jednej strony na ochronę użytków rolnych, z drugiej zaś ułatwiać będzie rozwój infrastruktury technicznej. Najbardziej korzystnym dla rozwoju przestrzennego jest zespół osadniczy Gaszowice – Szczerbice - Piece.

2.3. INFRASTRUKTURA TECHNICZNA KOMUNIKACJI LOKALNEJ

Komunikacja

Komunikacja zbiorowa, obsługiwana jest przez autobusy i kolej, zaspokaja ona w pełni zapotrzebowania społeczne. Gmina posiada dogodne połączenia drogowe oraz kolejowe z Rybnikiem, Rydułtówami i Raciborzem. Układ ten umożliwia bardzo dobrą komunikację, co jest dużym atutem i stanowi o potencjale rozwojowym; konsekwencją tego jest jednak koncentracja uciążliwości charakterystycznych dla tras tego typu o dużych natężeniach ruchu i znacznym udziale pojazdów ciężarowych, dojeżdżających do okolicznych zakładów produkcyjnych.

Układ kolejowy

Przez obszar Gminy przebiega dwutorowa linia kolejowa relacji Rybnik – Jejkowice - Racibórz bez dworca w granicach Gminy Gaszowice oraz jednotorowa linia relacji Rybnik – Rydułtowy – Racibórz z przystankiem osobowym w Łukowie Śląskim.

Komunikacja autobusowa

Komunikacja w gminie jest obsługiwana jest przez autobusy ZTZ w Rybniku tj. linie 27,28,29 oraz przez PPKS w Rybniku. Łącznie na terenie gminy znajduje się 11 przystanków. Przez Łuków Śląski oraz Czernicę autobusy linii 29 kursują z częstotliwością co 1 godzinę, przez Piece autobusy linii 28 co 1,5 godziny a przez Gaszowice i Szczerbice linie 27,28,29 co pół godziny, ponadto w ciągu doby przez teren



gminy przejeżdża kilkanaście kursów autobusów PPKS Rybnik w różnych kierunkach (Rybnik, Racibórz, Katowice).

Drogi

Duży wpływ na układ drogowy ma wojewódzka droga nr 49 relacji Racibórz – Rybnik – Żory, biegnąca w sąsiedztwie południowej granicy Gminy. Wpływ tej drogi jest niezwykle znaczący, gdyż z jednej strony przejmuje ona tranzytowy ruch z kierunku wschód – zachód, odciążając układ drogowy Gaszowice, a z drugiej strony stanowi barierę komunikacyjną z sąsiadującymi od południa Rydułtówami i Pszowem. Na układ drogowy składają się drogi powiatowe oraz lokalne gminne, z których większość posiada nawierzchnię bitumiczną.

W miarę możliwości finansowych Gminy drogi są modernizowane i remontowane. Obecnie długość gminnych dróg utwardzonych wynosi 52,4 km.

Przez teren Gminy przebiegają następujące drogi powiatowe o łącznej długości 16 km.²

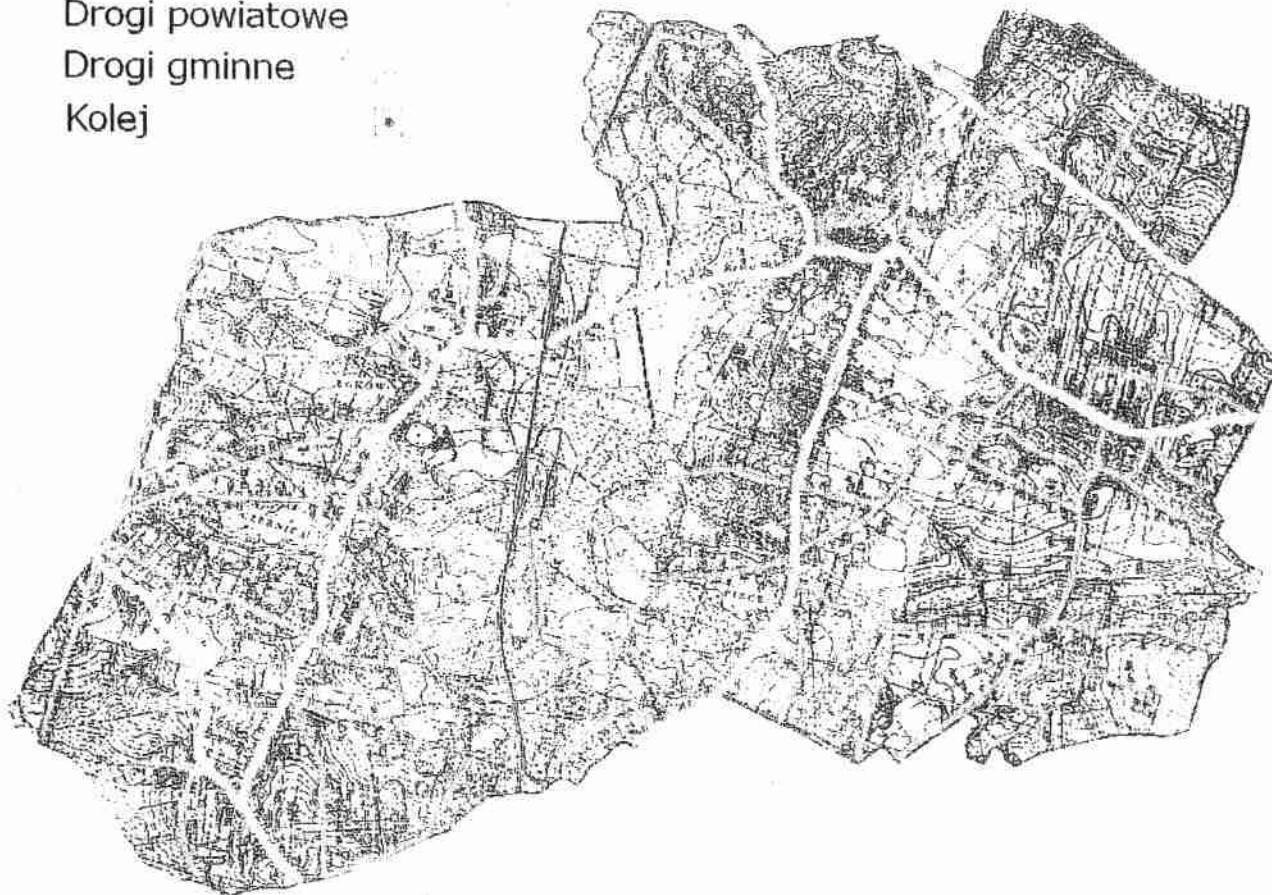
- ul. Rybnicka nr 14609 – od Jejkowic łączy sołectwa Szczerbice i Gaszowice
- ul. Wolności nr 14643 – od Lysek łączy sołectwa Łuków Śląski i Czernicę do Rydułtów
- ul. Sumińska nr 14646 – od Jejkowic łączy sołectwa Szczerbice i Gaszowice do Suminy
- ul. Rydułtowska nr 14647 – łączy sołectwa Gaszowice i Piece do Rydułtów
- ul. Kolejowa nr 14693 – łączy sołectwa Gaszowice i Łuków Śląski
- ul. Powstańców nr 14694 – od Czernicy do Pstrężnej

² Dane Referatu Gospodarki Publicznej i Inwestycji Urzędu Gminy Gaszowice



Mapa nr 4 SIEĆ KOMUNIKACYJNA NA TERENIE GMINY GASZOWICE

Drogi powiatowe
Drogi gminne
Kolej



Obecnie planowana jest budowa wojewódzkiej drogi średnicowej Pszczyna-Racibórz, której projekt zakłada przebieg jej odcinka przez południową część Gminy Gaszowice tj. sołectwo Czernica.

Łączność i telekomunikacja

Gmina dysponuje dwoma urzędami pocztowymi – po jednym w Gaszowicach i Czernicy. Średnia ilość mieszkańców przypadająca na Urząd wynosi około 4305. Ilość ta mieści się



w zaleconych normach ilościowych i przestrzennych, wobec czego można uznać zasoby placówek pocztowych za wystarczające w obecnym stanie.

Obecnie użytkowane są 1932 linie telefoniczne na terenie Gminy Gaszowice.

2.4. GOSPODARKA TERENAMI

Stan własności gruntów

Na terenie Gminy zdecydowanie przeważają grunty osób indywidualnych zajmujące 88,8 % ogółu terenu gminy. Własność Skarbu Państwa stanowi 4,3 %, w czym największy udział mają tereny kolei i dróg kołowych.

Podstawową część gruntów stanowiących własność osób fizycznych stanowią użytki rolne w czym większość to grunty orne.

Gospodarka rolna

Gospodarka rolna prowadzona jest przez indywidualne gospodarstwa rodzinne.

Powierzchnię użytków rolnych w 2002r. przedstawia poniższa tabela nr 1.

TABELA NR 1 POWIERZCHNIA UŻYTKÓW ROLNYCH W 2002R.

Powierzchnia użytków rolnych	Gospodarstwa rolne	Powierzchnia zasiewów w hektarach
OGÓLEM	841	598,63
do 1 ha	599	189,17
1 - 5	230	227,46
5 - 10	6	32,18
10 ha i więcej	6	149,82

Źródło: Narodowy Spis Powszechny Ludności z 2002 r.



TABELA NR 2 CHARAKTERYSTYKA GOSPODARSTW ROLNYCH WEDŁUG PROWADZENIA DZIAŁALNOŚCI GOSPODARCZEJ W 2002r.

Wyszczególnienie	Gospodarstwa rolne	Powierzchnia	
		Ogółem	W tym użytki rolne
		W hektarach	
Ogółem:	1843	1564,33	1395,72
Prowadzące działalność:			
<i>wyłącznie rolniczą</i>	955	877,38	785,01
<i>wyłącznie pozarolniczą</i>	94	79,36	65,04
<i>rolniczą i pozarolniczą</i>	105	230,39	215,54
<i>Nieprowadzące działalności rolniczej i pozarolniczej</i>	689	377,20	330,13

Źródło: Narodowy Spis Powszechny Ludności z 2002 r.

Zatrudnienie w rolnictwie

Ze względu na duże rozdrobnienie arealu rolnego trudno precyzyjnie określić liczbę zatrudnionych, bowiem w większości gospodarstw nie można mówić o zawodowym ich prowadzeniu lecz o dwu zawodowości. Cała produkcja idzie na samo zaopatrzenie się rodzin.



3. ŚRODOWISKO I JEGO OCHRONA

3.1. RZEŻBA TERENU I BUDOWA GEOLOGICZNA

Gmina Gaszowice zajmuje część Kotliny Raciborskiej zwaną Wysoczyzną Rybnicką położonej na obszarze od Rybnika po dolinę Odry. Dolina Odry ma charakter pradoliny szerokości od 8 do 12 km z łąkowym tarasem zalewowym i wyższymi tarasami piaszczystymi. Teren Gminy ukształtowany jest na poziomie od 220 m n.p.m. w północnej części Gminy, tj. w okolicach Jeruzalem i Pogwizdowa do 280 m n.p.m. w południowo-wschodniej części Gminy, tj. w okolicy Czernicy. Wyróżnić można dwie formy krajobrazu: Pierwsza to tereny pagórkowate, w których dominują wzniesienia poprzecinane dolinami rzek, występujące głównie w południowej części Gminy, w rejonie Czernicy. Zbocza wzniesień są tu łagodnie nachylone i poprzecinane dolinami niewielkich cieków o charakterze naturalnym, a doliny zostały wyżłobione w skutek naturalnego odpływu wód z terenów przyległych i stanowią naturalną podstawę drenażu tego terenu. Druga forma krajobrazu to obszary dolin rzecznych potoków; Czernickiego i Gzel o łagodnych nachyleniach zboczy oraz licznych terenach zalewowych (podmokłych), z czego największe, położone jest w obniżeniu morfologicznym pomiędzy Łukowem a Piecami. Pod względem geologicznym Gmina Gaszowice leży w południowo-zachodniej części niecki głównej Górnośląskiego Zagłębia Węglowego. W budowie geologicznej biorą udział utwory trzeciorzędu (miocen) i czwartorzędu (plejstocen, holocen), które zalegają zwartą powłoką na osadach karbonu. Karbon reprezentowany jest przez osady karbonu górnego-namuru. Utwory wykształcone są jako łupki i piaskowce z pokładami węgla z grup 600 i 700. Pokłady węgla zalegają na głębokości 350 do 500 m. Osady trzeciorzędowe reprezentowane są przez ropy miocenijskie, wśród których występują piaszczyste przewarstwienia. Spąg osadów miocenu zalega na głębokości od około 50 m w rejonie Czernicy. Bezpośrednio na powierzchni osady trzeciorzędowe występują na obszarze pomiędzy Czernicą i Babią Górą oraz w centralnej części Gminy, gdzie lokalnie przykryte są jedynie współczesnymi osadami rzecznyymi. Na pozostałym obszarze osady trzeciorzędu przykryte są osadami czwartorzędowymi. Czwartorzędowe utwory reprezentowane są przez osady plejstocenu i holocenu. Osady plejstocenu wykształcone są w postaci piasków i żwirów wodnolodowcowych przykrytych lokalnie gliną zwałową. Utwory te związane są ze zlodowaczeniem środkowo-polskim. Miąższość



ich osiąga 20 - 30 m. Do osadów holocenu zalicza się osady rzeczne współczesnych dolin rzecznych³.

3.2. GOSPODARKA WODNO ŚCIEKOWA

Wody powierzchniowe

Pod względem hydrograficznym omawiany obszar należy do zlewni rzeki Odry. Podstawą drenażu są ciek powierzchniowe – potoki: Czernicki i Gzel (zlewnie II –go rzędu).

Potok Czernicki odprowadza wody powierzchniowe z zachodniej i środkowej części Gminy, tj. okolic Czernicy, Łukowa Śląskiego, Piec i Gaszowic w kierunku północnym do rzeki Suminy. Potok w górnym swym biegu zasilany jest przez szereg małych cieków o charakterze naturalnym. Ciek te tworzą naturalną zlewnię.

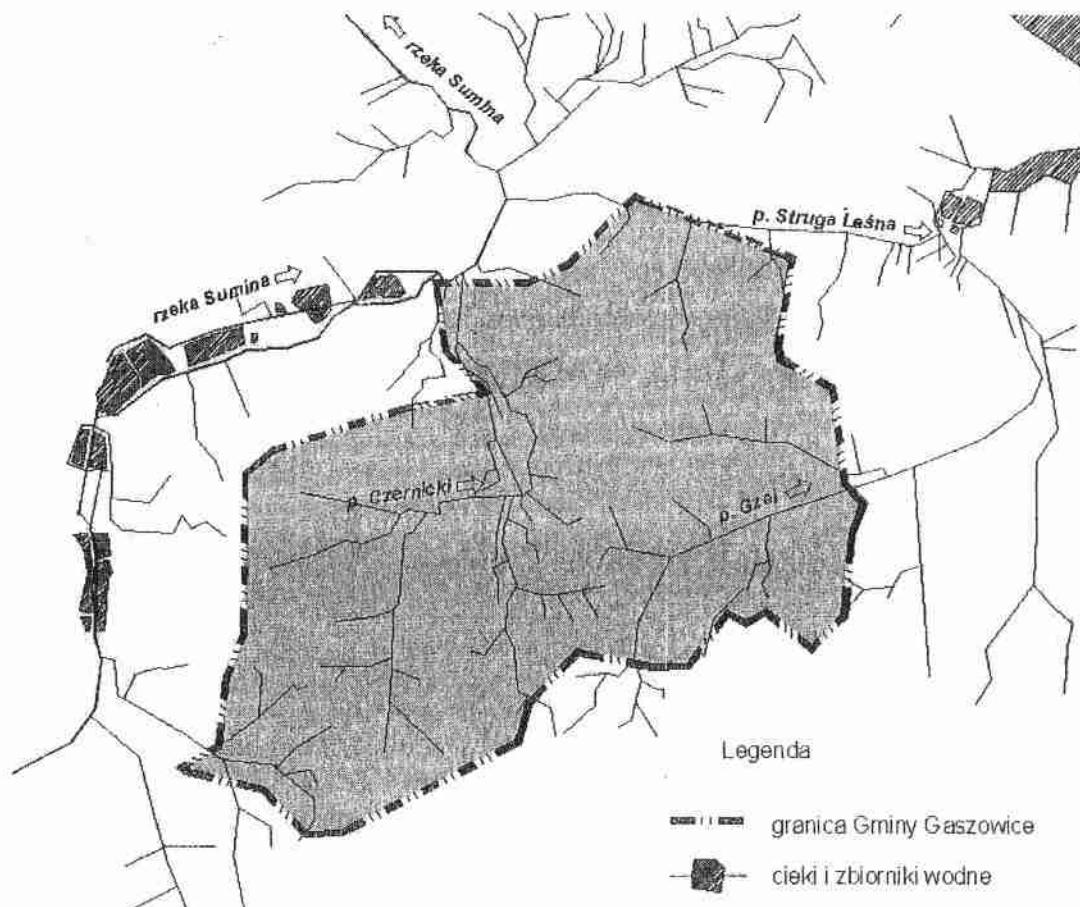
Powierzchniowe zbiorniki wodne znajdują się w górnym biegu potoku Czernicy, są to zbiorniki o charakterze naturalnym. Aktualnie są one niezagospodarowane. Poniżej w okolicy Łukowa Śląskiego, na potoku, wybudowany został sztuczny zbiornik wód powierzchniowych, wykorzystywany jako zbiornik hodowlany.

Potok Gzel odprowadza wody powierzchniowe ze wschodniej części Gminy, tj. z okolic Szczerbic w kierunku wschodnim, tj. bezpośrednio do Zalewu Rybnickiego na rzece Rudzie. Potok Gzel zasilany jest trzema większymi dopływami, które mają także charakter cieków naturalnych. Na wysokości Gminy Gaszowice w obrębie doliny potoku i jego biegu nie ma powierzchniowych zbiorników wodnych. Wody płynące biorą swój początek na terenie Gminy.

³ Program Ochrony Środowiska Gminy Gaszowice., BFE S.A. Bielsko-Biała, czerwiec 2003 rok, str. 16.



Mapa nr 5 WODY POWIERZCHNIOWE NA TERENIE GMINY



Wody podziemne

W północnej części Gminy, tj. na północ od Łukowa Śląskiego w podłożu występuje Użytkowy Poziom Wód Podziemnych o znaczeniu regionalnym jest to Czwartorzędowy Zbiornik Rejonu Górnej Odry – Q1. Zasilanie następuje na całej powierzchni poprzez opady atmosferyczne. Podstawę drenażu stanowią rzeki. Zwierciadło wody kształtuje się na głębokości ok. 5 m pod poziomem terenu. Regionalny spływ wód następuje w kierunku zachodnim, tj. w kierunku doliny rzeki Odry.

Poziom wód podziemnych prawie na całym obszarze Gminy wykorzystywany jest jako użytkowy poziom wodonośny o znaczeniu lokalnym. W dolinach rzek wody tego poziomu są ujmowane licznymi studniami kopanymi.



Zaopatrzenie w wodę

Do sieci wodociągowej podłączonych jest ok. 98% mieszkańców Gminy Gaszowice. Pozostali mieszkańcy korzystają z indywidualnych źródeł zaopatrzenia – studnie kopane. Gmina Gaszowice nie posiada własnych ujęć wody. Tereny Gminy zasilane są w wodę z ujęcia Dzieckowice oraz Strumień siecią magistralną GPW Katowice oraz siecią rozdzielczą PWiK Rybnik, poprzez zbiorniki Beata.

Łączna długość sieci wodociągowej na terenie Gminy wynosi 76,2 [km].

W sołectwach Czernica i Łuków Śląski w 2004 roku przewidziano wymianę części starej sieci azbestowo-cementowej w długości 4 600 m.

Średnie jednostkowe zużycie wody na mieszkańca Gminy korzystającego z wodociągu wg danych z PWiK Sp. z o.o. w Rybnik wynosi odpowiednio:⁴

1. - w roku 1997 - 36 l/Md
2. - w roku 2001 - 48 l/Md.

Gospodarka cieplna

Zaopatrzenie mieszkańców gminy w ciepło oparte jest na indywidualnych źródłach ciepła i kotłowniach zakładowych. W przeważającej części źródła ciepła opalane są węglem. W niewielkiej części w kotłowniach źródłem ciepła jest olej opałowy.

⁴ Program Ochrony Środowiska Gminy Gaszowice., BFE S.A. Bielsko-Biała, czerwiec 2003 rok, str. 28.